

URBANISTICKÝ ROZMĚR OCHRANY HISTORICKÝCH SÍDEL

Urbanistický rozměr ochrany historických sídel souvisí s problematikou plošné památkové ochrany. Ne každé sídlo, které je nositelem uchování hodné kvality, je památkově chráněno. Existují efektivní nástroje pro ochranu urbanistických hodnot v památkově nechráněných územích? Jak přispět k ochraně urbanistického rozměru jakéhokoli sídla? Dílčím tématem zaměření práce je problematika památkových ochranných pásem, která lze považovat za reprezentanty území s urbanistickými hodnotami bez plošné ochrany.


← ANOTACE

PŘEDMĚT VÝZKUMU →

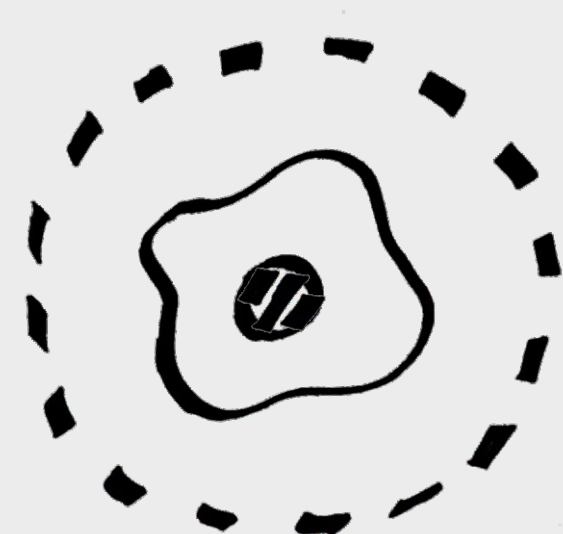
interpretace nástrojů k ochraně urbanistického rozměru sídel

poznání a definování kvalit a komponent území
stanovení parametrů pro nutné zachovné a rozvojové procesy

rozbor památkových ochranných pásem
přístup k ochraně urbanistického rozměru historických sídel




SÍDLO




JÁDRO



ŠIRŠÍ JÁDRO



PŘEDMĚSTÍ



PERIFERIE

SÍDLO = CELEK
KOMPLEXNÍ ORGANISMUS
HODNOTA SÍDLA
HODNOTA CELKU

JÁDRO = PODSTATA
KONCENTRACE HODNOT
BÝVÁ NEJCENNĚJŠÍ
BÝVÁ CHRÁNĚNO

ŠIRŠÍ JÁDRO = ŽIVOT
MÉNĚ HODNOT
VÍCE ŽIVOTA
VĚTŠÍ MÍRA OHROŽENÍ

PŘEDMĚSTÍ = ROZVOLNĚNÍ
MÉNĚ HODNOT, ŘIDŠÍ ZÁSTAVBA
KONTAKT KULTURY A KRAJINY
ZTRÁTA HODNOT

PERIFERIE = KRAJINA
PŘÍRODNÍ HODNOTY
VYMÍSTĚNÍ BALASTU
ZTRÁTA KRAJINNÝCH HODNOT

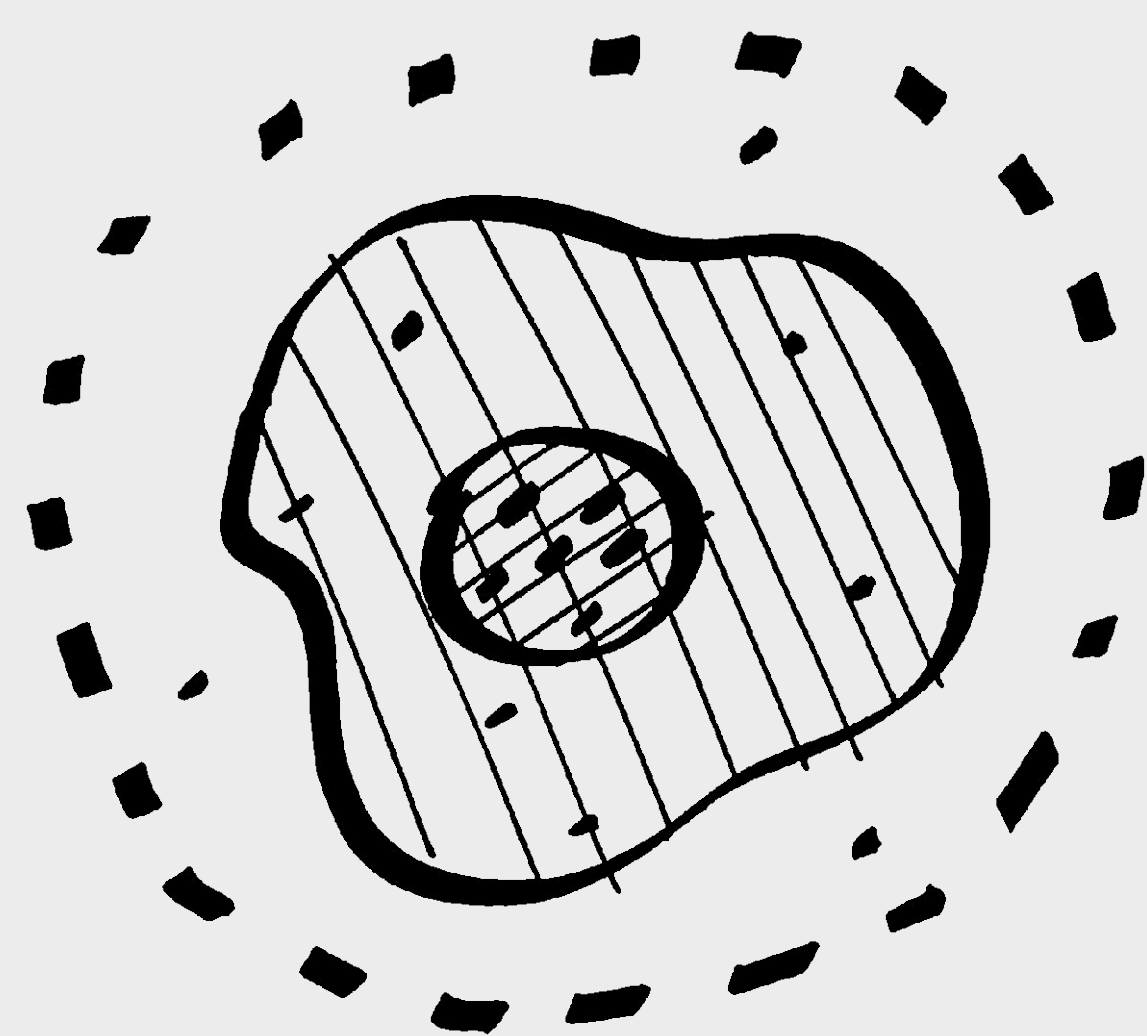
POTŘEBA ZNÁT A UMĚT INTERPRETOVAT
OBECNÝ RÁMEC
PODSTATA SÍDLA - URBANISTICKÉ HODNOTY
PŘEDMĚT A ZPŮSOB OCHRANY

← ZÁSTUPCE →

OCHRANNÉ PÁSMO

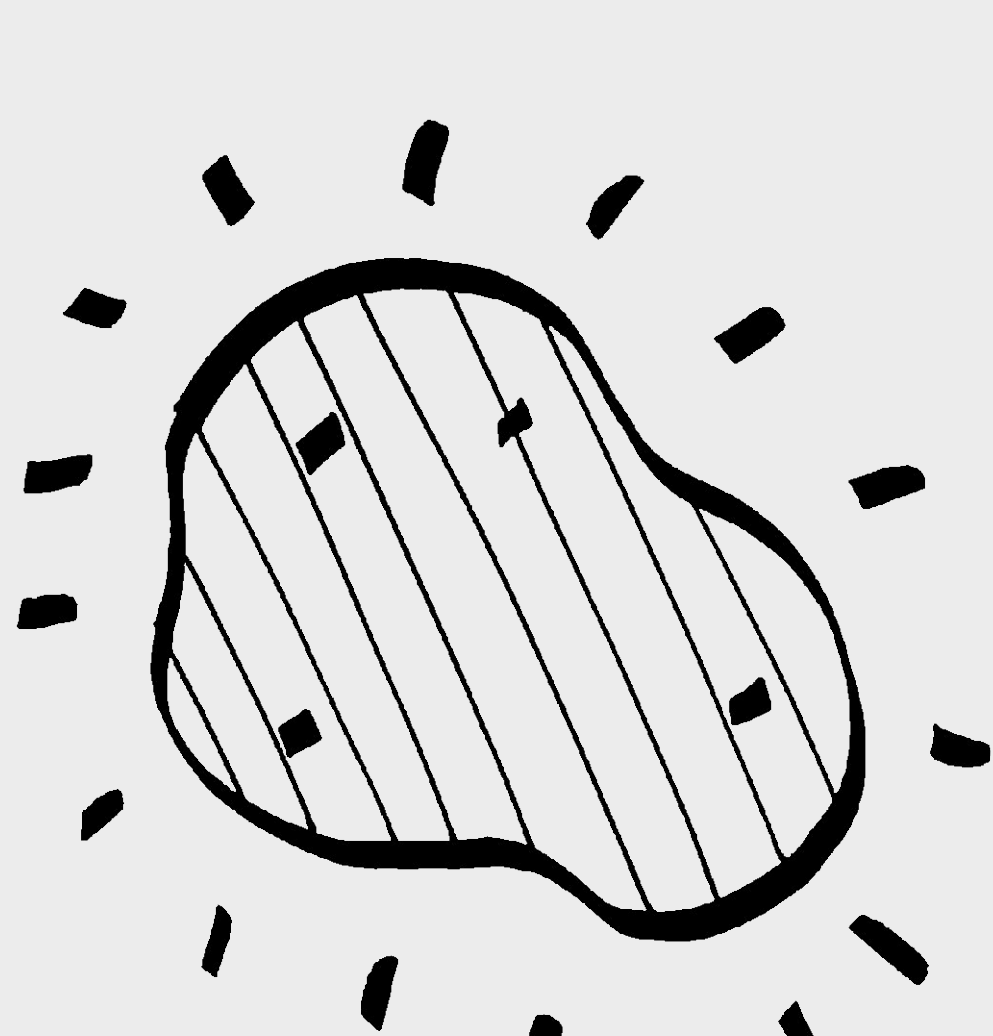
NENÍ CHRÁNĚNÝM ÚZEMÍM
AVŠAK ZPRAVIDLA VYKAZUJE ŘADU
URBANISTICKÝCH HODNOT,
KTERÉ NEJSOU SAMY O SOBĚ CHRÁNĚNY

POTŘEBA ZNÁT A UMĚT INTERPRETOVAT
OKOLÍ, TENDENCE ROZVOJE, PŘÍSTUP KE KRAJINĚ
URBANISTICKÉ, KRAJINNÉ HODNOTY, ROZVOJ
PŘEDMĚT A ZPŮSOB OCHRANY




OCHRANNÉ PÁSMO

PRO OCHRANU PLOŠNĚ CHRÁNĚNÉHO STATKU



OCHRANNÉ PÁSMO

PRO OCHRANU VÍCE KULTURNÍCH PAMÁTEK
ČI JAKO NÁHRADA OCHRANY SÍDELNÍ STRUKTURY



OCHRANNÉ PÁSMO

PRO OCHRANU JEDNÉ KULTURNÍ PAMÁTKY

zjednodušení identifikace urbanistických hodnot sídel
osvěta – co je hodno chránit a proč, jaký zvolit přístup,
dostupné odborníkům i veřejnosti

← ZÁMĚR

CÍLE →

vytvoření pomocného materiálu ve formě příručky
nebo katalogu, s jistou mírou zobecnění – pro
identifikaci, specifikaci urbanistických hodnot sídel,
bez ohledu na to, zda jsou nebo nejsou památkově
chráněná

vytvoření doporučeného přístupu pro ochranu stěžejních
urbanistických hodnot sídel

identifikace urbanistických hodnot sídel, pojmenování,
interpretace, zhodnocení stávajících nástrojů k ochraně
historických sídel

rozbor památkových ochranných pásem
vytvoření případových studií na konkrétních příkladech
ochranných pásem s využitím přístupu pro efektivní
ochranu urbanistických hodnot sídel

DOKTORSKÝ WORKSHOP 2023

ČVUT

Ústav navrhování III ŠKOLITEL: Ing. arch. Jan Sedlák STUDENT: Ing. arch. Martina Lehnertová lehnemar@cvut.cz

FA